

Loo alevik Saha tee 8 ja 8a maaüksuste ja lähiala detailplaneering

« Tagasi

Loo alevik Saha tee 8 ja 8a maaüksuste ja lähiala detailplaneeringu lähteseisukohtade ja eskiislahenduse avalik väljapanek toimub 15.11.–14.12.2021 ning avalik arutelu 22.12.2021 kell 15.00 Joelähtme vallamajas (Postijaama tee 7, Joelähtme küla, Joelähtme vald).

Planeeritava ala suuruseks on ca 0,7 ha, see asub Loo aleviku keskosas. Juurdepääs planeeringu alale on Saha teelt.

Planeeringuala hõlmab Saha tee 8 (katastritunnus 24504:002:0136) ja Saha tee 8a (katastritunnus 24504:002:0184) kinnistuid ning osa Toome park kinnistust ca 1400 m² ulatuses (katastritunnus: 24504:002:0586) ja osa Toome tee kinnistust ca 450 m² ulatuses (katastritunnus: 24501:001:0062).

Detailplaneeringu eesmärgiks on ehitusõiguse ja hoonestustingimuste määramine Saha tee 8 ja 8a kinnistutele elamu- ja ärihoone kavandamiseks ja tehnovarustuse ning keskkonnatingimuste seadmine planeeringuga kavandatu elluviimiseks.

















Kavandatav detailplaneering on kehtiva Loo aleviku, Liivamäe küla, Saha küla ja Nehatu küla üldplaneeringu (kehtestatud Joelähtme Vallavolikogu 25.08.2011 otsusega nr 209) kohane.

Materjalidega saab tutvuda Joelähtme valla kodulehel (joelahtme.kovtp.ee) ning kaardirakenduses EVALD (<http://service.eomap.ee/joelahtmevald/>). Joelähtme vallamajas kohapeal materjalidega tutvumiseks võtke eelnevalt ühendust vallavalitsuse planeerimisnõunikuga: Jekaterina Sibul, telefon 605 4851, e-post jekaterina.sibul@joelahtme.ee.

Arvamused ning ettepanekud saata e-posti aadressile kantselei@joelahtme.ee või paber kandjal Joelähtme Vallavalitsusele aadressil Postijaama tee 7, Joelähtme küla, 74202, Joelähtme vald.

Arutelul osalemiseks palume registreerida end hiljemalt 20.12.2021 e-posti aadressil kantselei@joelahtme.ee.

Seotud failid:

-  **1. DP_Jõel_Saha tee 8 ja 8a_Situatsiooniskeem.pdf** 
-  **2. DP_Jõel_Saha tee 8 ja 8a_Tugiplaan.pdf** 
-  **3. DP_Jõel_Saha tee 8 ja 8a_Ruumilise keskkonna analüüs.pdf** 
-  **4. DP_Jõel_Saha tee 8 ja 8a_Põhijoonis.pdf** 
-  **5. DP_Jõel_Saha tee 8 ja 8a_Tehnovõrkude koondplaan.pdf** 
-  **6. DP_Jõel_Saha tee 8 ja 8a_Ruumiline illustratsioon.pdf** 
-  **7. DP_Jõel_Saha tee 8 ja 8a_Parkimisalade skeem.pdf** 
-  **Saha tee 8 ja 8a_Detailplaneeringu seletuskiri.pdf** 

Tweet